

ПАСПОРТ ДОСТУПНОСТИ

Муниципального бюджетного общеобразовательного
учреждения «Судинская средняя общеобразовательная школа»

*структурное подразделение
Детский сад «Семицветик»*

РЕЕСТР объектов социальной, инженерной и транспортной инфраструктур Пермского края

| N п/ п | 1. Общие сведения об объекте | | | | | | 2. Характеристика деятельности (по обслуживанию населения) | | | |
|--------------|--|---|--|---|---------------------|---|--|---------------------|---------------------|---|
| | Полное и сокращенное (в соответствии с уставными документами) наименование организации - собственника (пользователя) объекта социальной инфраструктуры | Юридический и фактический адрес организации-собственника (пользователя) объекта социальной инфраструктуры | N паспорта доступности объекта социальной инфраструктуры | Телефон для справок (с кодом города), адрес электронной почты, адрес официального сайта (при наличии), режим работы организации - собственника (пользователя) объекта социальной инфраструктуры | Форма собственности | Вышестоящая организация (учредитель) | Виды оказываемых услуг | Категории населения | Категории инвалидов | Исполнитель индивидуальной программы реабилитации (да, нет) |
| 1 | 2 | 3 | 4 | 5 | 6 | 7 | 8 | 9 | 10 | 11 |
| | Муниципальное бюджетное общеобразовательное учреждение «Судинская средняя общеобразовательная школа» структурное подразделение Детский сад «Семицветик» (МБОУ «Судинская СОШ» | Юр. адрес: 617535, Пермский край, Уинский МО, с. Суда, ул. Центральная, 29. Ф. адрес: 617535, Пермский край, Уинский МО, с. Суда, ул. Центральная, 22. | 3 | телефон: +7(34259) 3-13-98, 3-13-99 факс: +7(34259) 3-13-99 e-mail: sudaschool@yandex.ru сайт: http://sudashkola.ru режим работы: 7.45-18.15 с понедельника по пятницу | муниципальная | Управление образования администрации Уинского муниципального округа | Реализация образовательной программы дошкольного образования | Дети от 1 до 7 лет | нет | нет |

Примечание. Внутренняя структура Реестра объекта социальной инфраструктуры (разделы по строкам) формируется в виде сгруппированного списка по основным (приоритетным) сферам жизнедеятельности инвалидов и других маломобильных групп населения:

- 1 раздел - объекты здравоохранения;
- 2 раздел - объекты образования;
- 3 раздел - объекты социальной защиты населения;
- 4 раздел - объекты физической культуры и спорта;
- 5 раздел - объекты культуры, связи и информации;
- 6 раздел - объекты занятости населения;
- 7 раздел - объекты транспорта.

| N п/п | 3. Состояние доступности объекта | | | 4. Управленческое решение | | | | | |
|----------|----------------------------------|---|-------------------------------------|------------------------------|-----------------------------------|--|------------------------------|-------------------------|---|
| | Вариант обустройства объекта <1> | Состояние доступности (в том числе для различных категорий инвалидов) <2> | Нуждаемость и очередность адаптации | Виды работ по адаптации <3> | Плановый период (срок) исполнения | Ожидаемый результат (по состоянию доступности) <4> | Дата контроля | Результаты контроля <5> | Дата актуализации информации на Карте доступности |
| 1 | 12 | 13 | 14 | 15 | 16 | 17 | 18 | 19 | 20 |
| | Б | ДП-И (К, О, У) | Да | индивидуальное решение с ТСП | | ДП-И (С,Г) | Дата повторного обследования | ДП-И (С,Г) | |

<1> Указывается один из вариантов: А, Б, ДУ, ВНД.

Вариант "А" - доступность для инвалидов любого места обслуживания в общественном здании, любого (допускаемого социальными органами) места приложения труда, любой жилой ячейки в жилище. При этом должно предусматриваться устройство общих универсальных путей движения, доступных для всех категорий населения, в том числе инвалидов; приспособленных для нужд инвалидов, всех или специально выделенных из их общего числа жилых ячеек и мест обслуживания; специально приспособленных мест приложения труда.

Вариант "Б" - выделение в уровне входной площадки специальных помещений, зон или блоков, приспособленных и оборудованных для инвалидов. Следует предусматривать устройство специальных входов, специально обустроенных параллельных путей движения и мест обслуживания для лиц с нарушениями здоровья.

<2> Указывается: ДП-В - доступен полностью всем; ДП-И (К, О, С, Г, У) - доступен полностью избирательно (указать, каким категориям инвалидов); ДЧ-В - доступен частично всем; ДЧ-И (К, О, С, Г, У) - доступен частично избирательно (указать категории инвалидов); ДУ - доступно условно; ВНД - недоступно.

<3> Указывается один из вариантов (видов работ): не нуждается; ремонт (текущий, капитальный); индивидуальное решение с ТСП; технические решения невозможны - организация альтернативной формы обслуживания.

<4> Указывается: ДП-В - доступен полностью всем; ДП-И (К, О, С, Г, У) - доступен полностью избирательно (указать, каким категориям инвалидов); ДЧ-В - доступен частично всем; ДЧ-И (К, О, С, Г, У) - доступен частично избирательно (указать категории инвалидов); ДУ - доступно условно.

<5> Дается оценка результата исполнения плановых мероприятий в сравнении с ожидаемыми результатами (по состоянию доступности) - аналогично графе 17.

УТВЕРЖДАЮ

Директор

МБОУ «Судинская СОШ»

/О.Н. Воронина/

31 мая 2022 год



**ПАСПОРТ ДОСТУПНОСТИ
объекта социальной, инженерной и транспортной инфраструктур
№ 3**

1. Общие сведения об объекте

- 1.1. Наименование (вид) объекта: Муниципальное бюджетное общеобразовательное учреждение «Судинская средняя общеобразовательная школа» структурное подразделение Детский сад «Семицветик»
- 1.2. Адрес объекта: 617535, Уинский МО, с. Суда, ул. Центральная, д. 22
- 1.3. Сведения о размещении объекта:
- отдельно стоящее здание 2 этажей, 745,3 кв. м.;
- наличие прилегающего земельного участка (да, нет) 7450 кв. м.
- 1.4. Год постройки здания: **1974 г.**,
последнего капитального ремонта: **2020 г. (адаптация групповой ячейки на 1 этаже для детей-инвалидов и других МНГ).**
- 1.5. Дата предстоящих плановых ремонтных работ: **текущего – июнь 2023 г., капитального 2023 г. (замена ограждения).**

Сведения об организации, расположенной на объекте

- 1.6. Название организации (учреждения): Муниципальное бюджетное общеобразовательное учреждение «Судинская средняя общеобразовательная школа» структурное подразделение Детский сад «Семицветик»
Сокращенное наименование: МБОУ «Судинская СОШ»
- 1.7. Юридический адрес организации (учреждения): 617535, Пермский край, Уинский МО, с. Суда, ул. Центральная, д. 29
- 1.8. Основание для пользования объектом: оперативное управление.
- 1.9. Форма собственности (государственная, негосударственная) муниципальная
- 1.10. Территориальная принадлежность: муниципальная
- 1.11. Вышестоящая организация (наименование): управление образования администрации Уинского муниципального округа
- 1.12. Адрес вышестоящей организации, другие координаты: 617520, Пермский край, Уинский МО, с. Уинское, ул. Кирова, 5 тел. 8 (34259) 2-44-51

2. Характеристика деятельности организации на объекте

(по обслуживанию населения)

2.1. Сфера деятельности: **образование**

2.2. Виды оказываемых услуг: **Реализация образовательной программы, обучение и воспитание детей дошкольного возраста, присмотр и уход.**

2.3. Форма оказания услуг: **на объекте**

2.4. Категории обслуживаемого населения по возрасту: **дети от 1 до 7 лет**

2.5. Категории обслуживаемых инвалидов: **инвалиды, передвигающиеся на коляске, инвалиды с нарушениями опорно-двигательного аппарата; нарушениями зрения, нарушениями слуха, нарушениями умственного развития**

2.6. Плановая мощность: посещаемость (количество обслуживаемых в день), вместимость, пропускная способность **55 воспитанников**

2.7. Участие в исполнении ИПР инвалида, ребенка-инвалида (да, нет) **нет**

3. Состояние доступности объекта

3.1. Путь следования к объекту пассажирским транспортом (описать маршрут движения с использованием пассажирского транспорта)

нет

- наличие адаптированного пассажирского транспорта к объекту **нет**

3.2. Путь к объекту от ближайшей остановки пассажирского транспорта:

3.2.1. расстояние до объекта от остановки транспорта: **транспорт отсутствует**

3.2.2. время движения: **пешком 5 минут**

3.2.3. наличие выделенного от проезжей части пешеходного пути (да, нет), **да**

3.2.4. Перекрестки: **нерегулируемые**

3.2.5. Информация на пути следования к объекту: **визуальная**

3.2.6. Перепады высоты на пути: **есть**

Их обустройство для инвалидов на коляске: **нет**

3.3 Организация доступности объекта для инвалидов – форма обслуживания*

| №№ п/п | Категория инвалидов (вид нарушения) | Вариант организации доступности объекта (формы обслуживания)* |
|-----------|---|--|
| 1. | Все категории инвалидов и МГН | Б |
| | <i>в том числе инвалиды:</i> | |
| 2 | передвигающиеся на креслах-колясках | А |
| 3 | с нарушениями опорно-двигательного аппарата | А |
| 4 | с нарушениями зрения | «ДУ» |
| 5 | с нарушениями слуха | «ДУ» |
| 6 | с нарушениями умственного развития | А |

* - указывается один из вариантов: «А», «Б», «ДУ», «ВНД»

3.4 Состояние доступности основных структурно-функциональных зон

| № п \п | Основные структурно-функциональные зоны | Состояние доступности, в том числе для основных категорий инвалидов** |
|--------|--|---|
| 1 | Территория, прилегающая к зданию (участок) | ДП-И (К, О, С, У) |
| 2 | Вход (входы) в здание | ДП-В |
| 3 | Путь (пути) движения внутри здания (в т.ч. пути эвакуации) | ДП-И (К, О, С, У) |
| 4 | Зона целевого назначения здания (целевого посещения объекта) | ДП-И (К, О, У) |
| 5 | Санитарно-гигиенические помещения | ДП-И (К, О, С, У) |
| 6 | Система информации и связи (на всех зонах) | ДП-И (К, О, У) |
| 7 | Пути движения к объекту (от остановки транспорта) | ДП-В |

** Указывается: ДП-В - доступно полностью всем; ДП-И (К, О, С, Г, У) – доступно полностью избирательно (указать категории инвалидов); ДЧ-В - доступно частично всем; ДЧ-И (К, О, С, Г, У) – доступно частично избирательно (указать категории инвалидов); ДУ - доступно условно, ВНД – временно недоступно

3.5. ИТОГОВОЕ ЗАКЛЮЧЕНИЕ о состоянии доступности объекта социальной инфраструктуры: Частично доступен

4. Управленческое решение

4.1. Рекомендации по адаптации основных структурных элементов объекта

| № п \п | Основные структурно-функциональные зоны объекта | Рекомендации по адаптации объекта (вид работы)* |
|--------|--|---|
| 1 | Территория, прилегающая к зданию (участок) | индивидуальное решение с ТСП |
| 2 | Вход (входы) в здание | индивидуальное решение с ТСП |
| 3 | Путь (пути) движения внутри здания (в т.ч. пути эвакуации) | индивидуальное решение с ТСП |
| 4 | Зона целевого назначения здания (целевого посещения объекта) | не нуждается |
| 5 | Санитарно-гигиенические помещения | индивидуальное решение с ТСП |
| 6 | Система информации на объекте (на всех зонах) | индивидуальное решение с ТСП |
| 7 | Пути движения к объекту (от остановки транспорта) | не нуждается |
| 8 | Все зоны и участки | индивидуальное решение с ТСП |

*- указывается один из вариантов (видов работ): не нуждается; ремонт (текущий, капитальный); индивидуальное решение с ТСП; технические решения невозможны – организация альтернативной формы обслуживания

4.2. Период проведения работ _____

в рамках исполнения _____

(указывается наименование документа: программы, плана)

4.3 Ожидаемый результат (по состоянию доступности) после выполнения работ по адаптации

Оценка результата исполнения программы, плана (по состоянию доступности) _____

4.4. Для принятия решения требуется, **не требуется** (нужное подчеркнуть):

Согласование _____

Имеется заключение уполномоченной организации о состоянии доступности объекта (наименование документа и выдавшей его организации, дата), прилагается

4.5. Информация размещена (обновлена) на Карте доступности дата _____

(наименование сайта, портала)

5. Особые отметки

Паспорт сформирован на основании:

1. Акта обследования объекта: № 1 от «31» мая 2022 г.

УТВЕРЖДАЮ

Директор

МБОУ «Судинская СОШ»

/О.Н. Воронина/

31 мая 2022 г.



**АКТ ОБСЛЕДОВАНИЯ
объекта социальной, инженерной и транспортной инфраструктур
к паспорту доступности объекта социальной, инженерной
и транспортной инфраструктур**

Уинский муниципальный район

«31» мая 2022г.

1. Общие сведения об объекте

- 1.1. Наименование (вид) объекта: Муниципальное бюджетное общеобразовательное учреждение «Судинская средняя общеобразовательная школа» структурное подразделение Детский сад «Семицветик»
- 1.2. Адрес объекта: 617535, Уинский МО, с. Суда, ул. Центральная, д. 22
- 1.3. Сведения о размещении объекта:
- отдельно стоящее здание 2 этажей, 745,3 кв. м.;
- наличие прилегающего земельного участка (да, нет) 7450 кв. м.
- 1.4. Год постройки здания: 1974 г.,
последнего капитального ремонта: 2020 г. (адаптация групповой ячейки на 1 этаже для детей-инвалидов и других МНГ).
- 1.5. Дата предстоящих плановых ремонтных работ: текущего – июнь 2023 г., капитального 2023 г. (замена ограждения).
- 1.6. Название организации (учреждения): Муниципальное бюджетное общеобразовательное учреждение «Судинская средняя общеобразовательная школа» структурное подразделение Детский сад «Семицветик»
Короткое наименование: МБОУ «Судинская СОШ»
- 1.7. Юридический адрес организации (учреждения): 617535, Пермский край, Уинский МО, с. Суда, ул. Центральная, д. 29.

2. Характеристика деятельности организации на объекте

Дополнительная информация: Реализация образовательной программы, обучение и воспитание детей дошкольного возраста, присмотр и уход.

3. Состояние доступности объекта

**3.1. Путь следования к объекту пассажирским транспортом (описать маршрут движения с использованием пассажирского транспорта)
нет**

- наличие адаптированного пассажирского транспорта к объекту **нет**

3.2. Путь к объекту от ближайшей остановки пассажирского транспорта:

3.2.1. расстояние до объекта от остановки транспорта: **транспорт отсутствует**

3.2.2. время движения: **пешком 5 минут**

3.2.3. наличие выделенного от проезжей части пешеходного пути (*да, нет*), **да**

3.2.4. Перекрестки: **нерегулируемые**

3.2.5. Информация на пути следования к объекту: **визуальная**

3.2.6. Перепады высоты на пути: **есть**

Их обустройство для инвалидов на коляске: **нет**

3.3 Организация доступности объекта для инвалидов – форма обслуживания*

| №№ п/п | Категория инвалидов (вид нарушения) | Вариант организации доступности объекта (формы обслуживания)* |
|-----------|---|--|
| 1. | Все категории инвалидов и МГН | Б |
| | <i>в том числе инвалиды:</i> | |
| 2 | передвигающиеся на креслах-колясках | А |
| 3 | с нарушениями опорно-двигательного аппарата | А |
| 4 | с нарушениями зрения | «ДУ» |
| 5 | с нарушениями слуха | «ДУ» |
| 6 | с нарушениями умственного развития | А |

* - указывается один из вариантов: «А», «Б», «ДУ», «ВНД»

3.4 Состояние доступности основных структурно-функциональных зон

| № п \п | Основные структурно-функциональные зоны | Состояние доступности, в том числе для основных категорий инвалидов** | Приложение | |
|-----------|--|--|---------------|-----------|
| | | | № на плане | № фото |
| 1 | Территория, прилегающая к зданию (участок) | ДП-И (К, О, С, У) | | |
| 2 | Вход (входы) в здание | ДП-В | | |
| 3 | Путь (пути) движения внутри здания (в т.ч. пути эвакуации) | ДП-И (К, О, С, У) | | |
| 4 | Зона целевого назначения здания (целевого посещения объекта) | ДП-И (К, О, У) | | |
| 5 | Санитарно-гигиенические помещения | ДП-И (К, О, С, У) | | |
| 6 | Система информации и связи (на всех зонах) | ДП-И (К, О, У) | | |
| 7 | Пути движения к объекту (от остановки транспорта) | ДП-В | | |

** Указывается: **ДП-В** - доступно полностью всем; **ДП-И** (К, О, С, Г, У) – доступно полностью избирательно (указать категории инвалидов); **ДЧ-В** - доступно частично всем; **ДЧ-И** (К, О, С, Г, У) – доступно частично избирательно (указать категории инвалидов); **ДУ** - доступно условно, **ВНД** – временно недоступно

3. 5. ИТОГОВОЕ ЗАКЛЮЧЕНИЕ о состоянии доступности объекта социальной инфраструктуры: Частично доступен

4. Управленческое решение

4.1. Рекомендации по адаптации основных структурных элементов объекта

| № п \п | Основные структурно-функциональные зоны объекта | Рекомендации по адаптации объекта (вид работы)* |
|--------|--|---|
| 1 | Территория, прилегающая к зданию (участок) | индивидуальное решение с ТСП |
| 2 | Вход (входы) в здание | индивидуальное решение с ТСП |
| 3 | Путь (пути) движения внутри здания (в т.ч. пути эвакуации) | индивидуальное решение с ТСП |
| 4 | Зона целевого назначения здания (целевого посещения объекта) | не нуждается |
| 5 | Санитарно-гигиенические помещения | индивидуальное решение с ТСП |
| 6 | Система информации на объекте (на всех зонах) | индивидуальное решение с ТСП |
| 7 | Пути движения к объекту (от остановки транспорта) | не нуждается |
| 8 | Все зоны и участки | индивидуальное решение с ТСП |

*- указывается один из вариантов (видов работ): не нуждается; ремонт (текущий, капитальный); индивидуальное решение с ТСП; технические решения невозможны – организация альтернативной формы обслуживания

4.2. Период проведения работ _____

в рамках исполнения _____

(указывается наименование документа: программы, плана)

4.3 Ожидаемый результат (по состоянию доступности) после выполнения работ по адаптации _____

Оценка результата исполнения программы, плана (по состоянию доступности) _____

4.4. Для принятия решения требуется, не требуется (нужное подчеркнуть):

4.4.1. согласование на Комиссии _____

(наименование Комиссии по координации деятельности в сфере обеспечения доступной среды жизнедеятельности для инвалидов и других МГН)

4.4.2. согласование работ с надзорными органами (в сфере проектирования и строительства, архитектуры, охраны памятников, другое - указать) _____

4.4.3. техническая экспертиза; разработка проектно-сметной документации: **нет**

4.4.4. согласование с вышестоящей организацией (собственником объекта): нет

4.4.5. согласование с общественными организациями инвалидов: нет

4.4.6. другое: нет

Имеется заключение уполномоченной организации о состоянии доступности объекта, прилагается: нет

4.5. Информация может быть размещена (обновлена) на Карте доступности Пермского края: <https://bezbarierov.permkrai.ru/node/24130>

5. Особые отметки

ПРИЛОЖЕНИЯ:


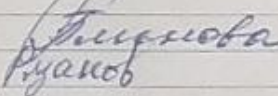
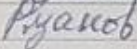
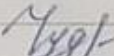
Результаты обследования:

- | | |
|--|----------------|
| 1. Территории, прилегающей к объекту | на <u>9</u> л. |
| 2. Входа (входов) в здание | на <u>8</u> л. |
| 3. Путей движения в здании | на <u>5</u> л. |
| 4. Зоны целевого назначения объекта | на <u>2</u> л. |
| 5. Санитарно-гигиенических помещений | на <u>4</u> л. |
| 6. Системы информации (и связи) на объекте | на <u>4</u> л. |

Результаты фотофиксации на объекте на л.

Кадастровый, технический паспорт, поэтажные планы на л.

Другое (в том числе дополнительная информация о путях движения к объекту): нет

| | | | |
|---|--------------------------------|---------------|---|
| Руководитель комиссии | Директор «МБОУ «Судинская СОШ» | Воронина О.Н. |  |
| Члены комиссии: | Ответственный по охране труда | Блинова Т.И. |   |
| | Заведующий хозяйством | Рязанов С.Н. | |
| В том числе: представители общественных организаций инвалидов: | | | |
| Представитель организации, расположенной на объекте: | Старший воспитатель | Чудинова Е.В. |  |

1. Результаты обследования:

1.территории, прилегающей к зданию (участка)

Муниципального бюджетного общеобразовательного учреждения «Судинская средняя общеобразовательная школа» структурное подразделение Детский сад «Семицветик»

617535, Уинский МО, с. Суда, ул. Центральная, д. 22

| N п/п | Наименование функционально- планировочного элемента | Норматив | Ссылка на норматив | Наличие элемента | | | Фактическое состояние (в т.ч. результаты замеров) | Выявленные нарушения и замечания | |
|----------|--|---|---|------------------|---------------|------|---|---|---|
| | | | | есть/нет | N на плане | фото | | Содержание (обозначить, соответствует ли нормативу) | Значимо для инвалида (категория) |
| 1 | 2 | 3 | 4 | 5 | 6 | 7 | 8 | 9 | 10 |
| 1.1 | Вход (входы) на территорию | | | | | | | | |
| 1.1.1 | Вход на территорию или участок | следует оборудовать доступными для инвалидов элементами информации об объекте | пункт 5.1.1 СП 59.13330.2020 | есть | | | удовлетво- рительное | соответствует | К, О, С, Г |
| 1.1.2 | Калитки | не допускается применять непрозрачные калитки на | пункт 5.1.2, пункт 5.4.8 СП 59.13330.2020 | есть | | | удовлетво- рительное | соответствует | К, О, С |

| | | | | | | | | | |
|-------|---|---|-------------------------------|------|--|--|--------------------|---------------|---------------|
| | | навесных петлях двустороннего действия, калитки с вращающимися полотнами, турникеты и другие устройства, создающие препятствие для движения МГН; для беспрепятственного проезда через калитку (ворота) инвалида на кресле-коляске бортовые камни, другие перепады на пути следует выполнять в одном уровне с пешеходными путями | | | | | | | |
| 1.1.3 | Ширина прохода в ограждении | не менее 0,9 м | пункт 5.1 СП 136.13330.2012 | есть | | | удовлетворительное | соответствует | К |
| 1.2 | Путь (пути) движения на территории | | | | | | | | |
| 1.2.1 | Маршрут движения на территории | покрытие ровное, из твердых материалов, не создающее вибрацию при движении | пункт 5.1.11 СП 59.13330.2020 | есть | | | удовлетворительное | соответствует | К, О, С, Г, У |
| 1.2.2 | Покрытие из бетонных плит или брусчатки | толщина швов между плитами не более 0,01 м | пункт 5.1.11 СП 59.13330.2020 | есть | | | удовлетворительное | соответствует | К, О, С |
| 1.2.3 | Ширина доступного маршрута движения | не менее 2,0 м (минимальная ширина пути движения - 1,2 м) | пункт 5.1.7 СП 59.13330.2020 | есть | | | удовлетворительное | соответствует | К |

| | | | | | | | | | |
|-------|---|--|--|------|--|--|--------------------|------------------|------|
| 1.2.4 | Продольный уклон пешеходных путей (кроме лестниц и пандусов) | не более 40‰ (1:25), в стесненных условиях допускается увеличивать до 80‰ (1:12,5) | пункт 5.1.7 СП 59.13330.2020 | есть | | | удовлетворительное | соответствует | К |
| | Поперечный уклон | от 5 до 20‰ (от 1:200 до 1:50) | | | | | | | |
| 1.2.5 | Пешеходные пути | на одном уровне с проезжей частью | пункт 5.1.4 СП 59.13330.2020 | есть | | | удовлетворительное | соответствует | К, О |
| 1.2.6 | Система средств информационной поддержки | обеспечена на всех путях движения, доступных для МГН | пункт 5.1.3 СП 59.13330.2020 | есть | | | удовлетворительное | соответствует | |
| 1.2.7 | На основных путях движения людей | предусмотрены не менее чем через 100-150 м места отдыха | пункт 5.3.1 СП 59.13330.2020 | нет | | | | Не соответствует | К, О |
| 1.2.8 | Скамейки для инвалидов | с опорой для спины; подлокотником; местом для кресел-колясок | пункт 5.3.1 СП 59.13330.2020, пункт 5.12 СП 136.13330.2012 | нет | | | | Не соответствует | К, О |
| 1.2.9 | Скамейки для инвалидов, в том числе слепых | устанавливаются на обочинах проходов и обозначаются с помощью изменения фактуры наземного покрытия | пункт 5.12 СП 136.13330.2012 | нет | | | | Не соответствует | С |
| 1.3 | <p>Лестница (наружная).</p> <p>Если лестница отсутствует, необходимо пункты 1.3.1-1.3.8 удалить, оставив пункт 1.3.</p> <p>Если лестница есть, необходимо удалить пункт 1.3</p> | | | | | | | | |
| 1.3.1 | Поручни лестниц | с двух сторон лестничного марша; при ширине | пункт 5.2.7 ГОСТ Р 51261-2017; пункт 5.1.13 | есть | | | удовлетворительное | соответствует | О, С |

| | | | | | | | | | |
|-------|---|--|--|------|--|--|--------------------|---------------|------|
| | | лестницы 4 м и более установлены центральные двусторонние поручни | СП 59.13330.2020 | | | | | | |
| 1.3.2 | Высота поручней лестницы | 0,9 м, расположены в одной вертикальной плоскости | пункт 5.1.13 СП 59.13330.2020 | есть | | | удовлетворительное | соответствует | О, С |
| 1.3.3 | Лестничный поручень | перед нижним и верхним маршами лестницы завершающие части поручней должны быть горизонтальными и выступать за границы лестничных маршей на 0,3 м | пункт 5.2.7.2 ГОСТ Р 51261-2017; пункт 5.1.13 СП 59.13330.2020 | есть | | | удовлетворительное | соответствует | О, С |
| 1.3.4 | Ширина лестничного марша | не менее 1,35 м | пункт 5.1.12 СП 59.13330.2020 | есть | | | удовлетворительное | соответствует | О |
| 1.3.5 | Ширина проступи лестниц | 0,35-0,4 м | пункт 5.1.12 СП 59.13330.2020 | есть | | | удовлетворительное | соответствует | О, С |
| | Высота ступеней | 0,12-0,15 м | | | | | | | |
| 1.3.6 | Форма и размеры ступеней | одинаковы по размерам ширины проступи и высоты подъема ступеней | пункт 5.1.12 СП 59.13330.2020 | есть | | | удовлетворительное | соответствует | О, С |
| 1.3.7 | Тактильно-контрастные указатели, выполняющие функцию предупреждения | глубиной 0,5-0,6 м и шириной, равной ширине лестничного марша, на расстоянии 0,3 м от кромки проступи первой ступени лестницы (рифы | т. 4 (рис. А.3, приложение А) ГОСТ Р 52875-2018 | есть | | | удовлетворительное | соответствует | С |

| | | | | | | | | | |
|-------|--|--|--|------|--|--|--------------------|---------------|------|
| | | типа усеченных конусов, усеченных куполов, цилиндров, расположенных в линейном порядке) | | | | | | | |
| 1.3.8 | Лестница | продублирована пандусом, подъемным устройством или лифтом | пункт 5.1.14 СП 59.13330.2020 | есть | | | удовлетворительное | соответствует | К |
| 1.4 | <p style="text-align: center;">Пандус (наружный).</p> <p style="text-align: center;">Если пандус отсутствует, необходимо пункты 1.4.1-1.4.6 удалить, оставив пункт 1.4.</p> <p style="text-align: center;">Если пандус имеется, необходимо удалить пункт 1.4</p> | | | | | | | | |
| 1.4.1 | Ограждения с поручнями у пандуса | двухстороннее ограждение с поручнями на высоте 0,9 и 0,7 м; верхний и нижний поручни пандуса должны находиться в одной вертикальной плоскости с границами прохожей части пандуса (краем бортика) | пункт 5.1.16 СП 59.13330.2020; пункт 5.2.6 ГОСТ Р 51261-2017 | есть | | | удовлетворительное | соответствует | К, О |
| 1.4.2 | Расстояние между поручнями пандуса | от 0,9 м до 1,0 м | пункт 5.1.16 СП 59.13330.2020 | есть | | | удовлетворительное | соответствует | К |
| 1.4.3 | Уклон одного подъема (марша) пандуса | от 30 до 40‰ (от 1:33 до 1:25) не более 15 м; от 40 до 50‰ (от 1:25 до 1:20) не более 12 м; от 50 до 60‰ (от | пункт 5.1.14 СП 59.13330.2020 | есть | | | удовлетворительное | соответствует | К, О |

| | | | | | | | | | |
|-------|--|---|-------------------------------|------|--|--|--------------------|---------------|------|
| | | <p>1:20 до 1:16,7) не более 9 м; от 61 до 80‰ (от 1:16 до 1:12,5) не более 6 м. В стесненных условиях допускается увеличение уклона до 100‰ при длине его наклонных плоскостей до 5,0 м, при этом передвижение людей на кресле-коляске должно быть с помощью сопровождающих лиц</p> | | | | | | | |
| 1.4.4 | Бортики по продольным краям марша пандуса | не менее 0,05 м | пункт 5.1.16 СП 59.13330.2020 | есть | | | удовлетворительное | соответствует | К, О |
| 1.4.5 | Горизонтальные площадки перед началом и после завершения пандуса | <p>при встречном движении: ширина - 1,8 м, длина - 1,5 м, при каждом изменении направления пандуса - 1,8 x 1,8 м; при одностороннем движении: ширина - 1,5 м, длина - 1,5 м, при каждом изменении направления пандуса - 1,5 x 1,5</p> | пункт 5.1.16 СП 59.13330.2020 | есть | | | удовлетворительное | соответствует | К |

| | | | | | | | | | |
|-------|--|--|---|------|--|--|--------------------|---------------|---------------|
| | | м | | | | | | | |
| 1.4.6 | Поверхность пандуса | нескользящая, выделена цветом или текстурой, контрастная относительно прилегающей поверхности; допускается использовать металлические решетки с размерами ячеек 0,013 м x 0,018 м | пункт 5.1.17, пункт 5.1.11, пункт 5.1.18 СП 59.13330.2020 | есть | | | удовлетворительное | соответствует | К, О, С |
| 1.5 | Автостоянка и парковка | | | | | | | | |
| 1.5.1 | Парковочные места | определяется расчетом, при числе мест от общего числа: до 100 мест 5%, но не менее одного места; от 101 до 200 - 5 мест и дополнительно 3% числа мест свыше 100; от 201 до 500 - 8 мест и дополнительно 2% числа мест свыше 200; 501 и более - 14 мест и дополнительно 1% числа мест свыше 500 | пункт 5.2.1 СП 59.13330.2020 | есть | | | удовлетворительное | соответствует | К, О, С, Г, У |
| 1.5.2 | Габариты специализированного места для стоянки | размеры 6,0 x 3,6 м; вдоль проезжей части его длина | пункт 5.2.4 СП 59.13330.2020 | есть | | | удовлетворительное | соответствует | К, О, С, Г, У |

| | | | | | | | | | |
|-------|---|---|--|------|--|--|--------------------|------------------|---------|
| | (парковки) транспортных средств инвалида | должна составлять 6,8 м | | | | | | | |
| 1.5.3 | Расстояние до входа в предприятие, организацию или учреждение | не далее 50 м | пункт 5.2.2 СП 59.13330.2020 | есть | | | удовлетворительное | соответствует | К |
| 1.5.4 | Знаки на поверхности покрытия стоянки и знаки на вертикальной поверхности (стене, столбе, т.п.) | каждое машино-место для транспортного средства инвалида должно быть обозначено дорожной разметкой, за габаритами прохаживаемой части пешеходных путей на высоте от 1,5 до 2,0 м | пункт 5.2.1 СП 59.13330.2020; приложение А, пункт 1.24.3 (рис. Б.16) ГОСТ Р 51256-2018 | нет | | | | Не соответствует | К, О, С |

2. Работа по адаптации объектов

| № п/п | Наименование функционально-планировочного элемента | Содержание | Виды работ |
|-------------------------|--|--|---|
| 1 | 2 | 3 | 4 |
| 1.1 | Территория, прилегающая к зданию (участок) | Индивидуальное решение с ТСР | Установка скамейки для инвалидов, в том числе слепых. Оборудовать не менее чем через 100-150 м места отдыха. |
| Общие требования к зоне | | Привести в соответствие установленным нормативам | |

3. Заключение по зоне:

| | | | | |
|---|--|------------|---|---|
| Наименование структурно-функциональной зоны | Состояние доступности <*> (к пункту 3.4 Акта обследования) | Приложение | | Рекомендации по адаптации (вид работы) <*> (к пункту 4.1 Акта обследования) |
| | | № на | № | |

| | | плане | фото | |
|----------------------------------|-------------------|-------|------|------------------------------|
| 1 | 2 | 3 | 4 | 5 |
| Территория, прилегающая к зданию | ДП-И (К, О, С, У) | | | Индивидуальное решение с ТСР |

Комментарий к заключению: _____ нет _____

* Указывается: ДП-В - доступно полностью всем; ДП-И (К, О, С, Г, У) - доступно полностью избирательно (указать категории инвалидов); ДЧ-В - доступно частично всем; ДЧ-И (К, О, С, Г, У) - доступно частично избирательно (указать категории инвалидов); ДУ - доступно условно; ВНД - недоступно.

** Указывается один из вариантов: не нуждается; ремонт (текущий, капитальный); индивидуальное решение с ТСР; технические решения невозможны - организация альтернативной формы обслуживания.

Приложение 2
к Акту
обследования объекта
социальной, инженерной
и транспортной инфраструктур
к паспорту доступности объекта
социальной, инженерной
и транспортной инфраструктур
от 31.05.2022 № 1

1. Результаты обследования:

2. входа (входов) в здание

Муниципального бюджетного общеобразовательного учреждения «Судинская средняя общеобразовательная школа» структурное подразделение Детский сад «Семицветик»

617535, Уинский МО, с. Суда, ул. Центральная, д. 22

| N п/п | Наименование функционально-планировочного элемента | Норматив | Ссылка на норматив | Наличие элемента | | | Фактическое состояние (в т.ч. результаты замеров) | Выявленные нарушения и замечания | |
|-------|---|---|--|------------------|------------|------|---|---|----------------------------------|
| | | | | есть/нет | N на плане | фото | | Содержание (обозначить, соответствует ли нормативу) | Значимо для инвалида (категория) |
| 1 | 2 | 3 | 4 | 5 | 6 | 7 | 8 | 9 | 10 |
| 2.1 | Лестница (наружная). Если лестница отсутствует, необходимо пункты 2.1.1-2.1.10 удалить, оставив пункт 2.1. Если лестница есть, необходимо удалить пункт 2.1 | | | | | | | | |
| 2.1.1 | Поручни лестниц | с двух сторон лестничного марша; при ширине лестницы 4 м и более установлены центральные двусторонние поручни | пункт 5.2.7 ГОСТ Р 51261-2017; пункт 5.1.13 СП 59.13330.2020 | есть | | | удовлетворительное | соответствует | О, С |
| 2.1.2 | Высота поручней лестницы | высота поручня - 0,9 м; при двухуровневом - поручни должны быть расположены в одной вертикальной плоскости | пункт 5.1.13 СП 59.13330.2020; пункт 5.2.7 ГОСТ Р 51261-2017 | есть | | | удовлетворительное | соответствует | О, С |
| 2.1.3 | Лестничный | перед нижним и | пункт 5.1.13 СП | есть | | | удовлетво- | соответствует | О, С |

| | | | | | | | | | |
|--------|---|--|---|------|--|--|--------------------|---------------|---------|
| | поручень | верхним маршами лестницы следует предусматривать завершающие части поручней, которые должны быть горизонтальными и выступать за границы лестничных маршей на 0,3 м | 59.13330.2020; пункт 5.2.7 ГОСТ Р 51261-2017 | | | | рительное | | |
| 2.1.4 | Ширина лестничного марша | не менее 1,35 м | пункт 5.1.12 СП 59.13330.2020 | есть | | | удовлетворительное | соответствует | О |
| 2.1.5 | Ширина проступи лестниц. Высота подступенка | ширину проступей следует принимать от 0,35 до 0,4 м; высоту ступеней - от 0,12 до 0,15 м | пункт 5.1.12 СП 59.13330.2020 | есть | | | удовлетворительное | соответствует | О, С |
| 2.1.6 | Форма и размеры ступеней | Одинаковы по размерам ширины проступи и высоты подъема ступеней | пункт 5.1.12 СП 59.13330.2020 | есть | | | удовлетворительное | соответствует | О, С |
| 2.1.7 | Контрастные полосы на проступи краевых ступеней лестничных маршей | одна или несколько противоскользящих полос, контрастных с поверхностью ступени, как правило, желтого цвета, общей шириной 0,08-0,1 м | пункт 6.2.8 СП 59.13330.2020 | есть | | | удовлетворительное | соответствует | С |
| 2.1.8 | Тактильно-контрастные указатели, выполняющие функцию предупреждения | глубиной 0,5-0,6 м и шириной, равной ширине лестничного марша, на расстоянии 0,3 м от кромки проступи первой ступени лестницы (риффы типа усеченных конусов, усеченных куполов, цилиндров, расположенных в линейном порядке) | т. 4 (рис. А.3, приложение А) ГОСТ Р 52875-2018 | есть | | | удовлетворительное | соответствует | С |
| 2.1.9 | Лестница | продублирована пандусом или подъемным устройством | пункт 5.1.14 СП 59.13330.2020 | есть | | | удовлетворительное | соответствует | К |
| 2.1.10 | Наружные вызывные устройства | следует применять с учетом принятой организации обслуживания | пункты 6.1.1, 6.4.2 СП 59.13330.2020 | есть | | | удовлетворительное | соответствует | К, О, С |

| | | | | | | | | | |
|-------|---|---|---|------|--|--|--------------------|---------------|------|
| | | посетителей. Высота расположения оборудования от 0,85 до 1,1 м от поверхности пола, дороги | | | | | | | |
| 2.2 | Пандус (наружный). Если пандус отсутствует, необходимо пункты 2.2.1-2.2.7 удалить, оставив пункт 2.2. Если пандус имеется, необходимо удалить пункт 2.2 | | | | | | | | |
| 2.2.1 | Ограждения с поручнями у пандуса | двухстороннее ограждение с поручнями на высоте 0,9 и 0,7 м; верхний и нижний поручни пандуса должны находиться в одной вертикальной плоскости с границами прохожей части пандуса (краем бортика). При перепаде высот входной площадки и поверхности тротуара не более 0,2 м допускается не менее чем с одной стороны устраивать пандус без поручня с уклоном не более $100 \frac{0}{100}$ | пункт 5.1.16, пункт 6.1.2 СП 59.13330.2020; пункт 5.2.6 ГОСТ Р 51261-2017 | есть | | | удовлетворительное | соответствует | К, О |
| 2.2.2 | Поручни пандусов | имеют с обеих сторон участки, выходящие за пределы длины наклонного участка пандуса на примыкающие к этому участку горизонтальные площадки протяженностью не менее 0,3 м каждый | пункт 5.2.6.1 ГОСТ Р 51261-2017 | есть | | | удовлетворительное | соответствует | К, О |
| 2.2.3 | Расстояние между поручнями пандуса | от 0,9 м до 1,0 м | пункт 5.1.16 СП 59.13330.2020 | есть | | | удовлетворительное | соответствует | К, О |
| 2.2.4 | Уклон одного подъема (марша) пандуса | от 30 до $40 \frac{0}{100}$ (от 1:33 до 1:25) не более 15 м; | пункт 5.1.14 СП 59.13330.2020 | есть | | | удовлетворительное | соответствует | К |

| | | | | | | | | | |
|-------|--|---|---|------|--|--|--------------------|---------------|------|
| | | <p>от 40 до 50 ‰ (от 1:25 до 1:20) не более 12 м;</p> <p>от 50 до 60 ‰ (от 1:20 до 1:16,7) не более 9 м;</p> <p>от 61 до 80 ‰ (от 1:16 до 1:12,5) не более 6 м.</p> <p>В стесненных условиях допускается увеличение уклона до 100 ‰ при длине его наклонных плоскостей до 5,0 м, при этом передвижение людей на кресле-коляске должно быть с помощью сопровождающих лиц</p> | | | | | | | |
| 2.2.5 | Бортики по продольным краям марша пандуса | не менее 0,05 м | пункт 5.1.16 СП 59.13330.2020 | есть | | | удовлетворительное | соответствует | К, О |
| 2.2.6 | Горизонтальные площадки перед началом и после завершения пандуса | <p>при встречном движении: ширина - 1,8 м, длина - 1,5 м, при каждом изменении направления пандуса - 1,8 x 1,8 м;</p> <p>при одностороннем движении: ширина - 1,5 м, длина - 1,5 м, при каждом изменении направления пандуса - 1,5 x 1,5 м</p> | пункт 5.1.16 СП 59.13330.2020 | есть | | | удовлетворительное | соответствует | К, О |
| 2.2.7 | Поверхность пандуса | нескользякая, выделена цветом или текстурой, контрастная относительно прилегающей поверхности; допускается использовать металлические решетки | пункт 5.1.17, пункт 5.1.11, пункт 5.1.18 СП 59.13330.2020 | есть | | | удовлетворительное | соответствует | К |

| | | | | | | | | | |
|-------|--|---|--|------|--|--|--------------------|---------------|---------------|
| | | с размерами ячеек 0,013 м x 0,018 м | | | | | | | |
| 2.2.8 | Применение аппарелей | не допускается на объекте | пункт 6.1.2 СП 59.13330.2020 | есть | | | удовлетворительное | соответствует | К, О |
| 2.2.9 | Входная площадка с пандусом | при перепаде высот входной площадки и поверхности тротуара не более 0,2 м допускается не менее чем с одной стороны устраивать пандус без поручня с уклоном не более 100‰ | пункт 6.1.2 СП 59.13330.2020 | есть | | | удовлетворительное | соответствует | К, О |
| 2.3 | Входная площадка (перед дверью) | | | | | | | | |
| 2.3.1 | Размеры входной площадки | с пандусом не менее 2,2 x 2,2 м; без пандуса не менее: при новом строительстве 1,6 x 2,2 м; при реконструкции или в рамках "разумного приспособления" 1,4 x 1,8 м | пункт 6.1.4 СП 59.13330.2020 | есть | | | удовлетворительное | соответствует | К, О |
| 2.3.2 | Входная площадка при входах, доступных МГН | имеет козырек, навес; поверхность покрытия входной площадки твердая, не допускающая скольжения при намокании | таблицы А.2, пункт 2.4 СП 136.13330.2012; пункт 6.1.4 СП 59.13330.2020 | есть | | | удовлетворительное | соответствует | |
| 2.4 | Дверь (входная) | | | | | | | | |
| 2.4.1 | Входные двери | имеют символ, указывающий на их доступность | пункт 4.3.7 ГОСТ Р 52131-2019 | есть | | | удовлетворительное | соответствует | К, О, С, Г, У |
| 2.4.2 | Ширина входной двери | ширина в свету не менее 0,9 м; при реконструкции, если дверные проемы в несущих конструкциях, допустимая ширина дверного проема в свету до 0,8 м; при двухстворчатых входных дверях ширина одной створки 0,9 м; | пункт 6.1.5 СП 59.13330.2020 | есть | | | удовлетворительное | соответствует | К |

| | | | | | | | | | |
|-------|--|---|---|------|---|---|--------------------|------------------|---------|
| | | задержка автоматического закрывания не менее 5 с | | | | | | | |
| 2.4.3 | Высота порога входной двери | не более 0, 014 м | пункт 6.2.4 СП 59.13330.2020 | есть | | | удовлетворительное | соответствует | К |
| 2.4.4 | Ручка двери | имеет форму С- и П-образных ручек, позволяющую управлять ею одной рукой и не требующую применения слишком больших усилий или значительных поворотов руки в запястье | пункт 6.4.1, пункт 6.4.3 СП 59.13330.2020 | есть | | | удовлетворительное | соответствует | К, О |
| | | контраст в сочетании цветов оборудования: дверь - ручка двери | | | | | | | К, О, С |
| 2.4.5 | Наличие контрастной маркировки на прозрачных полотнах дверей | на двух уровнях: 0,9-1,0 м и 1,3-1,4 м; контрастную маркировку допускается заменять декоративными рисунками или фирменными знаками и т.п. той же яркости | пункт 6.1.6 СП 59.13330.2020 | - | - | - | - | - | С |
| 2.4.6 | Информация об объекте | информационные таблички с использованием рельефно-линейного шрифта, а также рельефно-точечного шрифта Брайля на высоте от 1,2 до 1,6 м | пункт 6.5.9 СП 59.13330.2020 | нет | | | | Не соответствует | С |
| 2.4.7 | Наружные вызывные устройства | следует применять с учетом принятой организации обслуживания посетителей; высота расположения оборудования от 0,85 до 1,1 м от поверхности пола, дороги | пункты 6.1.1, 6.4.2 СП 59.13330.2020 | есть | | | удовлетворительное | соответствует | К, О, С |
| 2.5 | Тамбур | | | | | | | | |
| 2.5.1 | Размер тамбура | глубина тамбуров при | пункт 6.1.8 СП | есть | | | удовлетво- | соответствует | К |

| | | | | | | | | | |
|-------|--|---|---|------|--|--|--------------------|---------------|---------------|
| | | прямом движении и одностороннем открывании дверей не менее 2,45 м при ширине не менее 1,6 м; свободное пространство со стороны ручки двери: при открывании от себя - не менее 0,3 м; при открывании к себе - не менее 0,6 м | 59.13330.2020 | | | | рительное | | |
| 2.6 | Дверь из тамбура в помещении | | | | | | | | |
| 2.6.1 | Ширина дверного полотна | не менее 0,9 м | пункт 6.1.5 СП 59.13330.2020 | есть | | | удовлетворительное | соответствует | К, О |
| 2.6.2 | Порог двери | не выше 0,014 м | пункт 6.2.4 СП 59.13330.2020 | есть | | | удовлетворительное | соответствует | К, О, С |
| 2.6.3 | Ручка входной двери | имеет форму, позволяющую управлять ею одной рукой и не требующую применения больших усилий или значительных поворотов руки в запястье; контраст в сочетании цветов оборудования: дверь - ручка двери | пункт 6.4.1, пункт 6.4.3 СП 59.13330.2020 | есть | | | удовлетворительное | соответствует | К, О, С, Г, У |
| 2.6.4 | Наличие контрастной маркировки на прозрачных полотнах дверей | на двух уровнях: 0,9-1,0 м и 1,3-1,4 м; контрастную маркировку допускается заменять декоративными рисунками или фирменными знаками и т.п. той же яркости | пункт 6.1.6 СП 59.13330.2020 | - | | | - | - | С |

Работа по адаптации объектов

| N п/п | Наименование функционально-планировочного элемента | Содержание | Виды работ |
|-------|--|------------|------------|
| 1 | 2 | 3 | 4 |
| 2.1 | Лестница (наружная) | нет | |
| 2.2 | Пандус (наружный) | нет | |
| 2.3 | Входная площадка (перед дверью) | нет | |

| | | | |
|-------------------------|------------------------------|---|---|
| 2.4 | Дверь (входная) | Индивидуальное решение с ТСП | Установить информационные таблички с использованием рельефно-линейного шрифта, а также рельефно-точечного шрифта Брайля на высоте от 1,2 до 1,6 м |
| 2.5 | Тамбур | нет | |
| 2.6 | Дверь из тамбура в помещение | нет | |
| Общие требования к зоне | | Привести в соответствие нормативным требованиям | |

II. Заключение по зоне:

| Наименование структурно-функциональной зоны | Состояние доступности <*> (к пункту 3.4 Акта обследования) | Приложение | | Рекомендации по адаптации (вид работы) <*> (к пункту 4.1 Акта обследования) |
|---|--|------------|--------|---|
| | | N на плане | N фото | |
| 1 | 2 | 3 | 4 | 5 |
| Вход (входы) в здание | ДП-В | | | индивидуальное решение с ТСП |

Комментарий к заключению: _____ нет _____

I. Результаты обследования:

3. пути (путей) движения внутри здания (в том числе путей эвакуации)

Муниципального бюджетного общеобразовательного учреждения «Судинская средняя общеобразовательная школа» структурное подразделение Детский сад «Семицветик»

617535, Уинский МО, с. Суда, ул. Центральная, д. 22

| N п/п | Наименование функционально-планировочного элемента | Норматив | Ссылка на норматив | Наличие элемента | | | Фактическое состояние (в т.ч. результаты замеров) | Выявленные нарушения и замечания | |
|-------|---|---|------------------------------|------------------|------------|------|---|---|----------------------------------|
| | | | | есть/нет | N на плане | фото | | Содержание (обозначить, соответствует ли нормативу) | Значимо для инвалида (категория) |
| 1 | 2 | 3 | 4 | 5 | 6 | 7 | 8 | 9 | 10 |
| 3.1 | <p>Коридор (вестибюль, зона ожидания, галерея, балкон).</p> <p>При описании данной зоны необходимо указывать, где находится тот или иной элемент.</p> <p>При отсутствии контрольно-пропускного устройства необходимо пункт 3.1.1 удалить.</p> <p>В жилых зданиях, зданиях домов-интернатов, геронтологических центров, домов сестринского ухода, хосписов, а также в зданиях общеобразовательных и дошкольных образовательных организаций тактильные напольные указатели не предусматриваются</p> | | | | | | | | |
| 3.1.1 | Ширина контрольно-пропускного устройства для пропуска инвалидов на колясках | не менее 0,95 м. Дополнительно следует предусматривать боковой проход для обеспечения эвакуации инвалидов на креслах-колясках и других категорий МГН | пункт 6.1.9 СП 59.13330.2020 | есть | | | удовлетворительные | соответствует | К |
| 3.1.2 | Ширина путей движения (в коридорах, галереях и т.п.) | не менее 1,8 м, допускается ширина коридора 1,5-1,2 м с организацией разбежов (карманов) для кресел- | пункт 6.2.1 СП 59.13330.2020 | есть | | | удовлетворительные | соответствует | К, О |

| | | | | | | | | | |
|-------|---|--|-------------------------------|------|---|---|---|------------------|---------|
| | | колясок длиной не менее 2 м при общей с коридором ширине не менее 1,8 м в пределах прямой видимости следующего кармана | | | | | | | |
| 3.1.3 | Подходы к оборудованию и мебели должны быть по ширине | ширина не менее 0,9 м; для поворота на 90° - 1,2 х 1,2 м; разворот на 180° - диаметром 1,4 м | пункт 6.2.2 СП 59.13330.2020 | есть | | | удовлетворительные | соответствует | К |
| 3.1.4 | Зоны отдыха | на каждом этаже, где ожидают посетители, зоны отдыха на 2-3 места, в т.ч. для инвалидов на колясках | пункт 6.2.5 СП 59.13330.2020 | есть | | | удовлетворительные | соответствует | К, О, С |
| 3.1.5 | Тактильные напольные направляющие указатели | для обозначения основных путей безопасного передвижения при ширине более 4 м и длине более 70 м к месту обслуживания, если отсутствуют иные направляющие ориентиры (непрерывные линии стен, поручни, ограждения) | пункт 6.5.12 СП 59.13330.2020 | нет | | | | не соответствует | С |
| 3.2 | <p>Лестница внутри здания.</p> <p>Если лестница отсутствует, необходимо пункты 3.2.1-3.2.11 удалить, оставив пункт 3.2.</p> <p>Если лестница оборудована, необходимо удалить пункт 3.2.</p> <p>При описании данной зоны необходимо указать, где находится лестница ("лестница, ведущая на второй этаж", "лестница после входа в здание" и т.п.). При необходимости нормативы можно продублировать</p> | | | | | | | | |
| 3.2 | Лестница (внутри здания) | - | - | Нет | - | - | Лестница отсутствует | - | О, С |
| 3.3 | <p>Пандус (внутри здания).</p> <p>Если пандус отсутствует, необходимо пункты 3.3.1-3.3.9 удалить, оставив пункт 3.3.</p> <p>Если пандус имеется, необходимо удалить пункт 3.3</p> | | | | | | | | |
| 3.3 | Пандус (внутри здания) | - | - | Нет | - | - | Пандус внутри здания отсутствует | - | К |
| 3.4 | <p>Лифт пассажирский (или подъемник).</p> <p>Если лифт (подъемник) отсутствует, необходимо оставить пункт 3.4, остальные пункты удалить.</p> <p>Если лифт (подъемник) имеется, необходимо удалить пункт 3.4</p> | | | | | | | | |
| 3.4 | Лифт пассажирский (или подъемник) | - | - | Нет | - | - | Лифт пассажирский (или подъемник) не оборудован | - | К |
| 3.5 | <p>Дверь.</p> <p>При описании данной функциональной зоны необходимо указывать местоположение дверей.</p> <p>Здесь приводится описание дверей, установленных в коридорах (а не тех, которые ведут в помещения)</p> | | | | | | | | |

| | | | | | | | | | |
|-------|--|---|---|------|---|---|--------------------|---------------|---------|
| 3.5.1 | Ширина дверных и открытых проемов в стене | 0,9 м, если дверные проемы находятся в несущих конструкциях, допускается уменьшать ширину дверного проема в свету до 0,8 м; порог не более 0,014 м | пункт 6.1.5, пункт 6.2.4 СП 59.13330.2020 | есть | | | удовлетворительные | соответствует | К |
| 3.5.2 | Высота дверного порога | не более 0,014 м | пункт 6.2.4 СП 59.13330.2020 | есть | | | удовлетворительные | соответствует | К, О, С |
| 3.5.3 | Наличие контрастной маркировки на прозрачных полотнах дверей | на двух уровнях: 0,9-1,0 м и 1,3-1,4 м; контрастную маркировку допускается заменять декоративными рисунками или фирменными знаками, узорами и т.п. той же яркости | пункт 6.1.6 СП 59.13330.2020 | - | - | - | - | - | С |
| 3.5.4 | Дверные ручки | имеют С- и П-образные формы, позволяющие инвалиду управлять ими одной рукой и не требующие применения слишком больших усилий или значительных поворотов руки в запястье | пункт 6.4.3 СП 59.13330.2020 | есть | | | удовлетворительные | соответствует | К, О |
| 3.6 | Пути эвакуации (безопасные зоны) | | | | | | | | |
| 3.6.1 | Места обслуживания или постоянного нахождения инвалидов | размещены на расстоянии не более 15 м от выходов из помещений | пункт 6.2.20 СП 59.13330.2020 | есть | | | удовлетворительные | соответствует | К, С |
| 3.6.2 | Ширина эвакуационных выходов (дверей) | не менее 1,2 м | пункт 6.2.21 СП 59.13330.2020 | есть | | | удовлетворительные | соответствует | |
| 3.6.3 | Ширина горизонтальных участков путей эвакуации, а также пандусов | ширина не менее 1,2 м - уклон не более 5% | пункт 6.2.21 СП 59.13330.2020 | есть | | | удовлетворительные | соответствует | |
| 3.6.4 | Двери на путях эвакуации | имеет цвет, который с учетом освещенности при аварийном освещении будет обеспечивать контраст относительно цвета стены | пункт 6.2.23 СП 59.13330.2020 | есть | | | удовлетворительные | соответствует | |
| 3.6.5 | Ширина марша лестницы | 1,35 м с числом людей более 200 человек; 1,6 м с числом людей более 600 человек; 1,2 м с числом людей менее | пункт 6.2.24 СП 59.13330.2020 | - | - | - | - | - | |

| | | | | | | | | | |
|-------|------------------------------------|---|--|------|---|---|--------------------|---------------|--|
| | | 200 человек | | | | | | | |
| 3.6.6 | Зоны безопасности | не менее одной пожаробезопасной зоны на этаж в пределах помещений одного пожарного отсека для инвалидов, которые не могут эвакуироваться самостоятельно; на этажах, имеющих эвакуационные выходы наружу, пожаробезопасные зоны не требуются | пункт 6.2.25 СП 59.13330.2020 | есть | | | удовлетворительные | соответствует | |
| 3.6.7 | Пожаробезопасная зона | имеющая выход на лестничную клетку, имеет место для размещения необходимых приспособлений для эвакуации (не менее одних носилок и двух эвакуационных кресел на каждые 10 человек) | пункт 6.2.28 СП 59.13330.2020 | - | - | - | - | - | |
| 3.6.8 | Эвакуационные лестницы | на проступях верхней и нижней ступени каждого марша нанесены контрастные или контрастные фотолюминесцентные полосы общей шириной 0,08-0,1 м, расстояние между краем контрастной полосы и краем проступи ступени не более 0,04 м | пункт 6.2.8, пункт 6.2.29 СП 59.13330.2020 | - | - | - | - | - | |
| 3.6.9 | Поручни лестниц на путях эвакуации | в условиях темноты они имеют яркий контраст за счет применения фотолюминесцентных материалов либо источников искусственной подсветки | пункт 6.2.29 СП 59.13330.2020 | - | - | - | - | - | |

Работа по адаптации объектов

| N п/п | Наименование функционально-планировочного элемента | Содержание | Виды работ |
|-------|---|------------------------------|---|
| 1 | 2 | 3 | 4 |
| 3.1 | Коридор (вестибюль, зона ожидания, галерея, балкон) | Индивидуальное решение с ТСР | Сделать тактильные напольные направляющие указатели |
| 3.2 | Лестница (внутри здания) | Нет | |

| | | | |
|-------------------------|-----------------------------------|---|--|
| 3.3 | Пандус (внутри здания) | Нет | |
| 3.4 | Лифт пассажирский (или подъемник) | Нет | |
| 3.5 | Дверь | Нет | |
| 3.6 | Пути эвакуации | нет | |
| Общие требования к зоне | | Привести в соответствие нормативным требованиям | |

II. Заключение по зоне:

| Наименование структурно-функциональной зоны | Состояние доступности <*> (к пункту 3.4 Акта обследования) | Приложение | | Рекомендации по адаптации (вид работы) <***> (к пункту 4.1 Акта обследования) |
|---|--|------------|--------|---|
| | | № на плане | № фото | |
| 1 | 2 | 3 | 4 | 5 |
| Пути (путей) движения внутри здания (в том числе путей эвакуации) | ДП-И (К, О, Г, У) | | | Индивидуальное решение с ТСП |

Комментарий к заключению: _____

* Указывается: ДП-В - доступно полностью всем; ДП-И (К, О, С, Г, У) - доступно полностью избирательно (указать категории инвалидов); ДЧ-В - доступно частично всем; ДЧ-И (К, О, С, Г, У) - доступно частично избирательно (указать категории инвалидов); ДУ - доступно условно; ВНД - недоступно.

** Указывается один из вариантов: не нуждается; ремонт (текущий, капитальный); индивидуальное решение с ТСП; технические решения невозможны - организация альтернативной формы обслуживания."

I. Результаты обследования:

4. зоны целевого назначения здания (целевого посещения объекта)
Вариант 2 - зона обслуживания инвалидов

Муниципального бюджетного общеобразовательного учреждения «Судинская средняя общеобразовательная школа» структурное подразделение Детский сад «Семицветик»

617535, Уинский МО, с. Суда, ул. Центральная, д. 22

| N п/п | Наименование функционально-планировочного элемента | Норматив | Ссылка на норматив | Наличие элемента | | | Фактическое состояние (в т.ч. результаты замеров) | Выявленные нарушения и замечания | |
|-------|--|----------|--------------------|------------------|------------|------|---|---|----------------------------------|
| | | | | есть/нет | N на плане | фото | | Содержание (обозначить, соответствует ли нормативу) | Значимо для инвалида (категория) |
| 1 | 2 | 3 | 4 | 5 | 6 | 7 | 8 | 9 | 10 |
| 4.5 | Места приложения труда. Если места приложения труда отсутствуют, необходимо пункты 4.5.1-4.5.7 удалить, оставив пункт 4.5. Если места приложения труда оборудованы, необходимо удалить пункт 4.5 | | | | | | | | |
| 4.5 | Места приложения труда | - | - | нет | - | - | Места приложения труда отсутствуют | - | - |

Работа по адаптации объектов

| N | Наименование функционально-планировочного элемента | Содержание | Виды работ |
|---|--|------------|------------|
|---|--|------------|------------|

| | | | |
|-------------------------|------------------------|--|-----|
| п/п | | | |
| 1 | 2 | 3 | 4 |
| 4.5 | Места приложения труда | нет | нет |
| Общие требования к зоне | | Привести в соответствие установленным нормативам | |

II. Заключение по зоне:

| Наименование структурно-функциональной зоны | Состояние доступности <*> (к пункту 3.4 Акта обследования) | Приложение | | Рекомендации по адаптации (вид работы) <***> (к пункту 4.1 Акта обследования) |
|---|--|------------|--------|---|
| | | № на плане | № фото | |
| 1 | 2 | 3 | 4 | 5 |
| Зоны целевого назначения здания (целевого посещения объекта) Вариант II - места приложения труда | - | - | - | - |

Комментарий к заключению: места приложения труда отсутствуют

* Указывается: ДП-В - доступно полностью всем; ДП-И (К, О, С, Г, У) - доступно полностью избирательно (указать категории инвалидов); ДЧ-В - доступно частично всем; ДЧ-И (К, О, С, Г, У) - доступно частично избирательно (указать категории инвалидов); ДУ - доступно условно; ВНД - недоступно.

** Указывается один из вариантов: не нуждается; ремонт (текущий, капитальный); индивидуальное решение с ТСР; технические решения невозможны - организация альтернативной формы обслуживания."

I. Результаты обследования:

5. санитарно-гигиенических помещений

Муниципального бюджетного общеобразовательного учреждения «Судинская средняя общеобразовательная школа» структурное подразделение Детский сад «Семицветик»

617535, Уинский МО, с. Суда, ул. Центральная, д. 22

| N п/п | Наименование функционально-планировочного элемента | Норматив | Ссылка на норматив | Наличие элемента | | | Фактическое состояние | Выявленные нарушения и замечания | |
|-------|--|---|------------------------------|------------------|------------|------|-----------------------|----------------------------------|----------------------------------|
| | | | | есть/нет | N на плане | фото | | Содержание | Значимо для инвалида (категория) |
| 1 | 2 | 3 | 4 | 5 | 6 | 7 | 8 | 9 | 10 |
| 5.1 | Туалетная комната | | | | | | | | |
| 5.1.1 | Ширина дверного проема | не менее 0,9 м; двери должны открываться наружу | пункт 6.2.4 СП 59.13330.2020 | есть | | | удовлетворительные | соответствует | К |
| 5.1.2 | Дверной порог | отсутствует или не более 0,014 м | пункт 6.2.4 СП 59.13330.2020 | есть | | | удовлетворительные | соответствует | К, О |
| 5.1.3 | Дверные ручки | форма, позволяющая управлять одной рукой и не требующая применения слишком больших усилий | пункт 6.4.3 СП 59.13330.2020 | есть | | | удовлетворительные | соответствует | К, О |
| 5.1.4 | Размеры санитарно-гигиенического помещения | доступные кабины уборной в туалетных блоках 1,65 x 2,2 м; универсальные кабины уборных: с центральным расположением унитаза 2,2 x 2,25 м; с правым или левым | пункт 6.3.3 СП 59.13330.2020 | есть | | | удовлетворительные | соответствует | К |

| | | | | | | | | | |
|--------|---|---|--|------|--|--|--------------------|---------------|------|
| | | расположением унитаза 1,7 х 2,2 м | | | | | | | |
| 5.1.5 | Сбоку от унитаза предусмотрено пространство для размещения кресла-коляски | шириной не менее 0,8 м | пункт 6.3.3 СП 59.13330.2020 | есть | | | удовлетворительные | соответствует | К, О |
| 5.1.6 | Свободное пространство для разворота кресла-коляски | диаметром не менее 1,4 м | пункт 6.3.3 СП 59.13330.2020 | есть | | | удовлетворительные | соответствует | К |
| 5.1.7 | Поручни у унитаза | один или оба откидные | пункт 6.3.3 СП 59.13330.2020; пункт 5.2.8 ГОСТ Р 51261-2017 | есть | | | удовлетворительные | соответствует | К, О |
| 5.1.8 | Ширина между поручнями унитаза | не более 0,6 м | приложение Г, рис. Г.4 ГОСТ Р 51261-2017 | есть | | | удовлетворительные | соответствует | К |
| 5.1.9 | Конфигурация унитаза | высота 0,45-0,5 м (от пола до сиденья), длина 0,7 м; имеет опору для спины; с автоматическим сливом воды или с ручным кнопочным управлением | пункт 6.3.3, пункт 6.3.9 СП 59.13330.2020 | есть | | | удовлетворительные | соответствует | К, О |
| 5.1.10 | Писсуар | на высоте от пола не более 0,4 м; с автоматическим сливом воды или с ручным кнопочным управлением | пункт 6.3.3 СП 59.13330.2020, пункт 5.2.8.6 ГОСТ Р 51261-2017 | есть | | | удовлетворительные | соответствует | К |
| 5.1.11 | Требования к раковине | высотой не более 0,80-0,85 м над уровнем пола; ширина и высота проема для ног не менее 0,75 м, глубина - не менее 0,5 м | пункт 6.3.3, пункт 8.1.7 СП 59.13330.2020 | есть | | | удовлетворительные | соответствует | К |
| 5.1.12 | Поручни у раковины | наличие | пункт 5.2.8.9 ГОСТ Р 51261-2017 | есть | | | удовлетворительные | соответствует | О |
| 5.1.13 | Водопроводные краны | водопроводные краны с рычажной рукояткой и термостатом, а при возможности - с автоматическими и сенсорными кранами бесконтактного типа | пункт 6.3.9 СП 59.13330.2020 | есть | | | удовлетворительные | соответствует | К, О |
| 5.1.14 | Крючки для одежды, костылей и других | на высоте 0,85-1,1 м от уровня пола | пункт 6.4.2 СП 59.13330.2020 | есть | | | удовлетворительные | соответствует | К, О |

| | | | | | | | | | |
|--------|--|--|--|-----|--|--|--|------------------|---------|
| | принадлежностей | | | | | | | | |
| 5.1.15 | Информационные таблички помещений | со стороны ручки (выполненные рельефно-графическим и рельефно-точечным способом), расположенные на высоте от 1,2 до 1,6 м от уровня пола и на расстоянии 0,1-0,5 м от края двери | пункт 6.3.6 СП 59.13330.2020 | нет | | | | не соответствует | К, О, С |
| 5.1.16 | Кнопка вызова персонала | оборудованы системой тревожной сигнализации или системой двухсторонней громкоговорящей связи | пункт 6.3.6 СП 59.13330.2020 | нет | | | | не соответствует | К, О, С |
| 5.2 | Душевая/ванная комната | | | | | | | | |
| 5.2.1 | В помещениях душевых следует предусматривать не менее одной кабины, оборудованной для инвалида на кресле-коляске | предусматривается пространство для подъезда кресла-коляски | пункт 6.3.4 СП 59.13330.2020 | | | | | | |
| 5.2.2 | Ширина дверного проема | не менее 0,9 м; двери должны открываться наружу | пункт 6.3.3 СП 59.13330.2020 | | | | | | К |
| 5.2.3 | Дверной порог | отсутствие или не более 0,014 м | пункт 6.2.4 СП 59.13330.2020 | | | | | | К, О |
| 5.2.4 | Дверные ручки | форма, позволяющая управлять одной рукой и не требующая применения слишком больших усилий | пункт 6.4.3 СП 59.13330.2020 | | | | | | К, О |
| 5.2.5 | Для инвалидов с нарушением опорно-двигательного аппарата и нарушением зрения | закрытые душевые кабины; нескользкий пол; поддон без порога | пункт 6.3.5 СП 59.13330.2020 | | | | | | К, О, С |
| 5.2.6 | Сиденье складное переносное или закрепленное на стене. Поручни. Душ | сиденье на высоте не более 0,48 м от уровня поддона; незакрепленный, ручной душ; настенные поручни; глубина и длина сиденья не менее 0,5 м | пункт 6.3.5 СП 59.13330.2020; пункт 5.2.8.7, пункт 5.2.8.8 ГОСТ Р 51261-2017 | | | | | | К, О |
| 5.2.7 | Размеры душевых | закрытые 1,8 x 1,8 м; открытые и со сквозным проходом 1,2 x 0,9 м | пункт 6.3.7 СП 59.13330.2020 | | | | | | К, О |

| | | | | | | | | | |
|-------|------------------------------------|--|------------------------------|--|--|--|--|--|---------|
| 5.2.8 | Габариты поддона (трапа) в душевых | свободная зона не менее 0,9 х 1,5 м | пункт 6.3.7 СП 59.13330.2020 | | | | | | К, О |
| 5.2.9 | Кнопка вызова персонала | оборудованы системой тревожной сигнализации или системой двухсторонней громкоговорящей связи | пункт 6.3.6 СП 59.13330.2020 | | | | | | К, О, С |

Работа по адаптации объектов

| № п/п | Наименование функционально-планировочного элемента | Содержание | Виды работ |
|-------------------------|--|---|--|
| 1 | 2 | 3 | 4 |
| 5.1 | Туалетная комната | Индивидуальное решение с ТСП | Информационные таблички помещений Кнопка вызова персонала |
| 5.2 | Душевая/ванная комната | Нет | |
| Общие требования к зоне | | Привести в соответствие нормативным требованиям | |

II. Заключение по зоне:

| Наименование структурно-функциональной зоны | Состояние доступности <*> (к пункту 3.4 Акта обследования) | Приложение | | Рекомендации по адаптации (вид работы) <***> (к пункту 4.1 Акта обследования) |
|---|--|------------|--------|---|
| | | № на плане | № фото | |
| 1 | 2 | 3 | 4 | 5 |
| Санитарно-гигиеническое помещение | ДП-И (К, О, Г, У) | | | Индивидуальное решение с ТСП |

Комментарий к заключению: Душевая/ванная комната в детском саду не требуется

* Указывается: ДП-В - доступно полностью всем; ДП-И (К, О, С, Г, У) - доступно полностью избирательно (указать категории инвалидов); ДЧ-В - доступно частично всем; ДЧ-И (К, О, С, Г, У) - доступно частично избирательно (указать категории инвалидов); ДУ - доступно условно; ВНД - недоступно.

** Указывается один из вариантов: не нуждается; ремонт (текущий, капитальный); индивидуальное решение с ТСП; технические решения невозможны - организация альтернативной формы обслуживания."

I. Результаты обследования:

б. системы информации на объекте

Муниципального бюджетного общеобразовательного учреждения «Судинская средняя общеобразовательная школа» структурное подразделение Детский сад «Семицветик»

617535, Уинский МО, с. Суда, ул. Центральная, д. 22

| N п/п | Наименование функционально-планировочного элемента | Норматив | Ссылка на норматив | Наличие элемента | | | Фактическое состояние | Выявленные нарушения и замечания | |
|-------|--|--|---|------------------|------------|------|-----------------------|----------------------------------|----------------------------------|
| | | | | есть/нет | N на плане | фото | | Содержание | Значимо для инвалида (категория) |
| 1 | 2 | 3 | 4 | 5 | 6 | 7 | 8 | 9 | 10 |
| 6.1 | Визуальные, акустические, тактильные средства информации. В данном разделе представлено общее состояние информационной доступности для инвалидов. Описание отдельных элементов информационной доступности есть в других приложениях | | | | | | | | |
| 6.1.1 | Возможность получения заблаговременной информации о доступности объекта, режиме его работы и порядке обслуживания инвалидов | интернет-ресурс (сайт, соц. сети и т.д.), телефон | пункт 4.3.3. СП 136.13330.2012; ГОСТ Р 52872-2019 | есть | | | удовлетворительные | соответствует | К, О, С, Г, У |
| 6.1.2 | Визуальные информационные знаки и указатели | размещены с учетом: угла поля наблюдения; зоны досягаемости (как для | ГОСТ Р 51671-2020 | нет | | | | не соответствует | К, О, Г, С, У |

| | | | | | | | | | |
|-------|--|---|---|-----|--|--|--|------------------|---------------|
| | | людей на креслах-колясках, так и для людей с нарушением зрения); отсутствия бликования, слепящего или недостаточного освещения и т.д. | | | | | | | |
| 6.1.3 | Визуальные средства информации. Информационные стенды | на контрастном фоне с размерами знаков, соответствующими расстоянию распознавания на высоте не менее 1,5 м и не более 4,5 м от уровня пола | пункт 6.5.4 СП 59.13330.2020; пункт 6.2 ГОСТ Р 51671-2020 | нет | | | | не соответствует | К, О, С, Г, У |
| 6.1.4 | Акустические средства информации | оборудование зон обслуживания системами усиления слышимости: индукционные системы | пункт 10.3 СП 136.13330.2012 | нет | | | | не соответствует | С, Г |
| 6.1.5 | Световые оповещатели, эвакуационные знаки пожарной безопасности, указывающие направление движения | наличие | пункт 6.5.5 СП 59.13330.2020 | нет | | | | не соответствует | Г |
| 6.1.6 | Информирующие тактильные таблички с использованием рельефных знаков и символов, а также рельефно-точечного шрифта Брайля | размещаются рядом с дверью со стороны дверной ручки на высоте от 1,2 до 1,6 м: перед входом в здание с указанием наименования учреждения, времени оказания услуг (приемных часов); перед входами во внутренние помещения, с указанием номера и назначения помещения | пункт 6.5.9 СП 59.13330.2020; ГОСТ Р 51671-2020 | нет | | | | не соответствует | С |
| 6.1.7 | Печатные носители статической информации (указатели, таблички, вывески, щиты, стенды, аппликации и т.п.) | наличие | пункт 10.1 СП 136.13330.2012 | нет | | | | не соответствует | С, К, Г |
| 6.1.8 | Звуковые сигнальные устройства аварийной и | звуковые сигнальные устройства, дублирующие световые сигнальные устройства аварийной и | пункт 10.1 СП 136.13330.2012 | нет | | | | не соответствует | С |

| | | | | | | | | | |
|-------|--|--|------------------------------|-----|--|--|--|------------------|---|
| | предупреждающей сигнализации | предупреждающей сигнализации | | | | | | | |
| 6.1.9 | Тактильно-визуальные указатели, выполненные рельефным шрифтом и рельефно-точечным шрифтом Брайля | тактильные схемы, тактильно-визуальные указатели, информационные таблички и наклейки | пункт 10.1 СП 136.13330.2012 | нет | | | | не соответствует | С |

Работа по адаптации объектов

| N п/п | Наименование функционально-планировочного элемента | Содержание | Виды работ |
|-------------------------|--|--|--|
| 1 | 2 | 3 | 4 |
| 6.1 | Визуальные, акустические, тактильные средства информации | Индивидуальное решение с ТСР | <p>Установка:</p> <ul style="list-style-type: none"> -Визуальные информационные знаки и указатели; - Визуальные средства информации. Информационные стенды; - Акустические средства информации; - Световые оповещатели, эвакуационные знаки пожарной безопасности, указывающие направление движения; - Информационные тактильные таблички с использованием рельефных знаков и символов, а также рельефно-точечного шрифта Брайля; - Печатные носители статической информации (указатели, таблички, вывески, щиты, стенды, аппликации и т.п.); - Звуковые сигнальные устройства аварийной и предупреждающей сигнализации; - Тактильно-визуальные указатели, выполненные рельефным шрифтом и рельефно-точечным шрифтом Брайля. |
| Общие требования к зоне | | Привести в соответствие установленным нормативам | |

II. Заключение по зоне:

| Наименование структурно-функциональной зоны | Состояние доступности <*> (к пункту 3.4 Акта обследования) | Приложение | | Рекомендации по адаптации (вид работы) <***> (к пункту 4.1 Акта обследования) |
|---|--|------------|--------|---|
| | | N на плане | N фото | |
| 1 | 2 | 3 | 4 | 5 |
| Системы информации на объекте | ДП-И (К, О, У) | | | индивидуальное решение с ТСР |

Комментарий к заключению: _____

* Указывается: ДП-В - доступно полностью всем; ДП-И (К, О, С, Г, У) - доступно полностью избирательно (указать категории инвалидов); ДЧ-В - доступно частично всем; ДЧ-И (К, О, С, Г, У) - доступно частично избирательно (указать категории инвалидов); ДУ - доступно условно; ВНД - недоступно.

** Указывается один из вариантов: не нуждается; ремонт (текущий, капитальный); индивидуальное решение с ТСР; технические решения невозможны - организация альтернативной формы обслуживания."